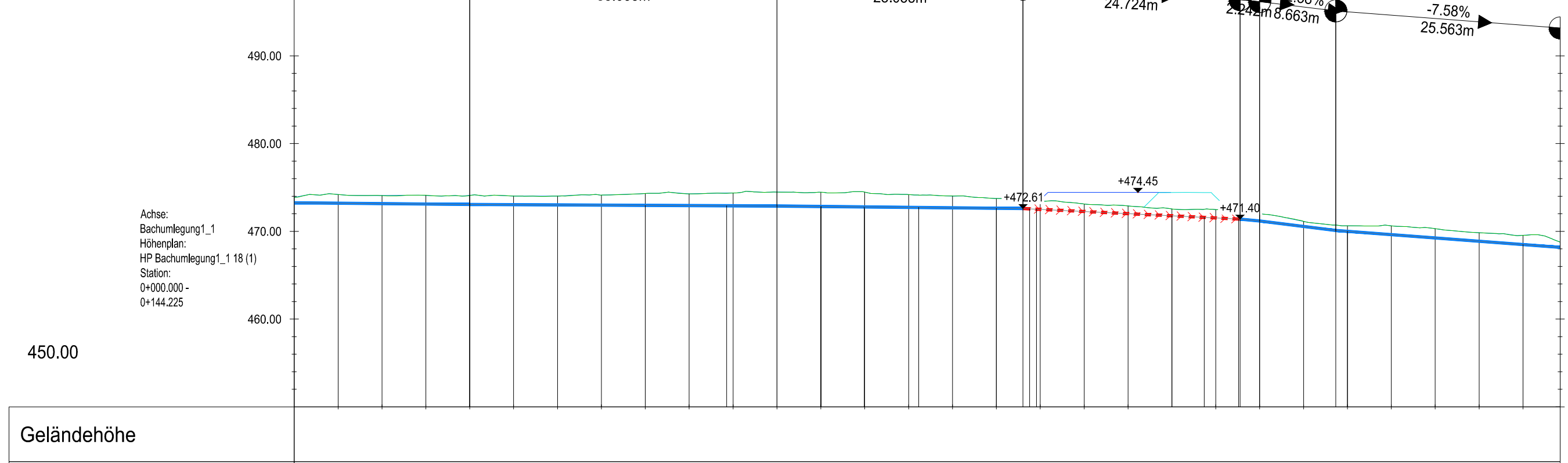
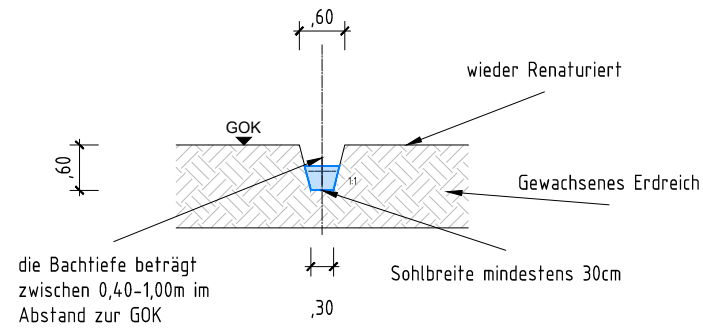


# Schnitt 1-1



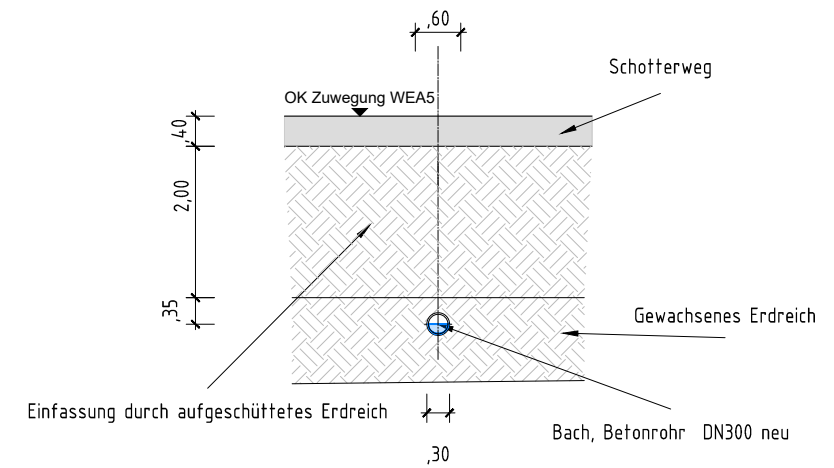
## Schnitt 4-4

M 1:100







## Schnitt 2-2

M 1:100



### LEGENDE

-  Gewachsenes Erdreich
-  Schotter
-  Bachlauf
-  Verrohrung, neu

Revision:	Autor:	Datum:	Index:
Datei:	464-OEK-aktueller-Stand.dwg		

**ABO WIND**  
 Registered company address / Firmensitz  
 Unter den Eichen 7  
 65195 Wiesbaden  
 Fax +49 (0)611 / 26 765 - 599  
 Tel. +49 (0)611 / 26 765 - 0  
 www.abo-wind.com

Projekt:  
**Windpark Öhringen Karlsfurtebene**  
 Planinhalt  
**Detail Bachumlegung Längs- und Querschnitt**

Kartengrundlage:	SES	Projekt Nr.:	10-464
Gezeichnet:	TB, LH	Code:	345.03
Geprüft:	EH, TB	Level:	A
Datum:	17.02.2023	Seite:	01 von: 01
Format:	A3	Maßstab:	1 : 100/500

This document must not be copied, changed or used by third party without ABO WIND written permission